














VIGILÂNCIA E DETEÇÃO BACIAS DE INTERVISIBILIDADES DO CONCELHO DE PENACOVA

LEGENDA:

-  PV
 -  LEE
- Intervisibilidades**
-  Não visível por 1 PV e visível por LEE
 -  Não visível por PV ou LEE
 -  Visível por 1 PV e não visível por LEE
 -  Visível por 1 PV e visível por LEE
 -  Visível por 2 PV e não visível por LEE
 -  Visível por 2 PV e visível por LEE
 -  Visível por 3 ou mais PV e não visível pr LEE
 -  Visível por 3 ou mais PV e visível por LEE

Limites Administrativos:

-  Limite_concelho
-  Limite_freguesias
-  Limite_concelhos_limitrofes

PLANO MUNICIPAL DE DEFESA DA FLORESTA CONTRA INCÊNDIOS DE PENACOVA

Sistema de Coordenadas e de
Referência ETRS 1989 Portugal TM06
Transverse de Mercaor
ETRS 1989

Data da Elaboração: Fevereiro, 2020

Fonte (s): IGP (2019), CMP (2019)
ICNF (2019), IGEO (2019)



MAPA N.º 24

